

# PODKARPACIE

TOPO mini  
Paweł Hadek

## Spis treści

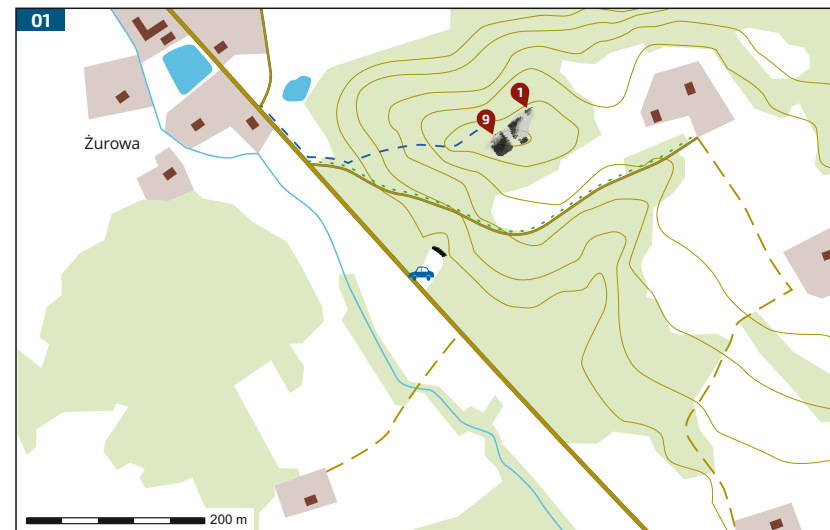
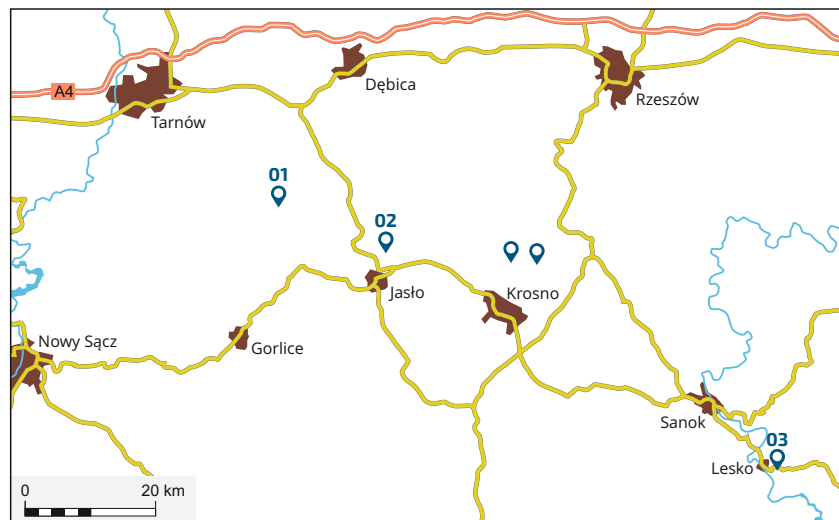
- 01 Żurowa
- 02 Krajowice
- 03 Kamień Leski rysunki i opracowanie - Tomek Ślusarczyk

Rejony Podkarpacia to skały piaskowcowe. Najciekawsze to Kamieniec i Prządki (koło Krosna) oraz Kamień Leski. Ja opisuję tu dwa rejony położone najbliżej Krakowa, oddalone o niecałe 100 km, z czego 60 km autostradą oraz Kamień Leski w opracowaniu Tomka Ślusarczyka. Nocować można w schroniskach młodzieżowych (Biecz, Krosno, Solina).

Wspinając się musicie pamiętać że wilgotny piaskowiec (do 12 godzin od opadu) traci spistość i łatwo jest urwać chwyt.

Ponieważ nie mam jeszcze zrobionego modelu rzeźby terenu, użyłem na mapach poziomnic, ułatwią wam odnalezienie się w terenie.

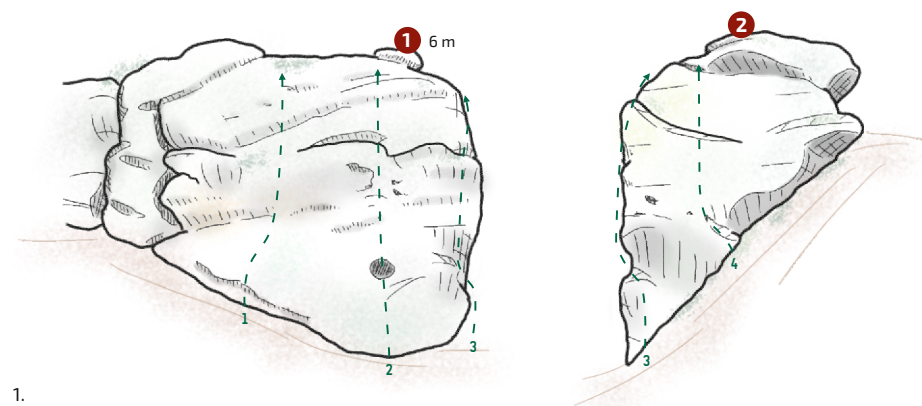
Jeśli będziecie zainteresowani moimi mini przewodnikami, narysuję i udostępnię pozostałe rejony Podkarpacia latem tego roku.



### Dojazd

Skęćacie na Żurową w Ołpinach koło Delikatesów Centrum. Stąd po 2 km, niedojeżdżając do zabudowań, parkujecie na poboczu drogi (oznaczyłem najdogodniejsze miejsce). Skęćacie w boczną, wspinającą się pod górę, bardzo wąską asfaltową drogę (prowadzi nią do góry zielony szlak - znakowany kółkiem na białym tle). Od tej drogi odchodzi niebieski szlak, którym dojdziecie do skał położonych w lesie, na szczycie wzniesienia.

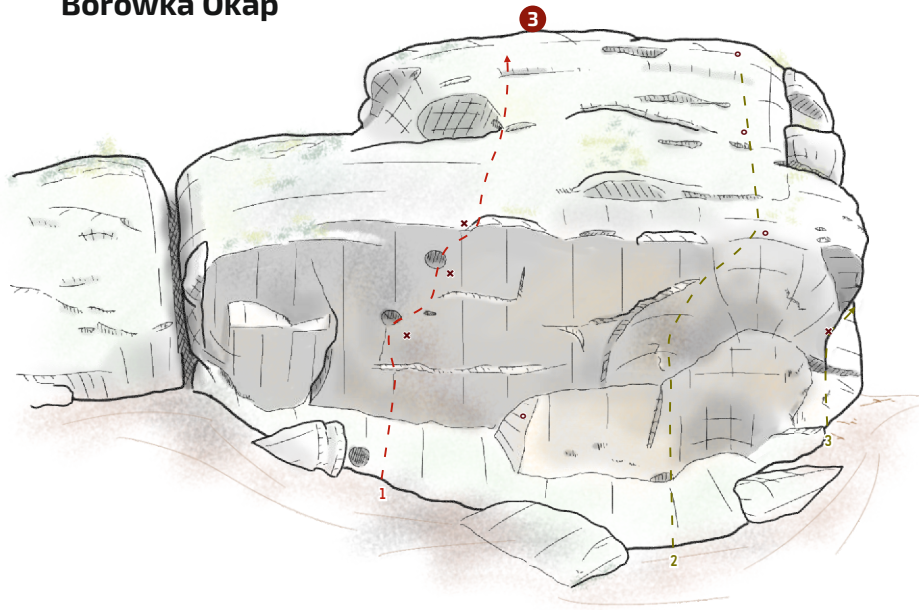
### Borówka Wschodnia



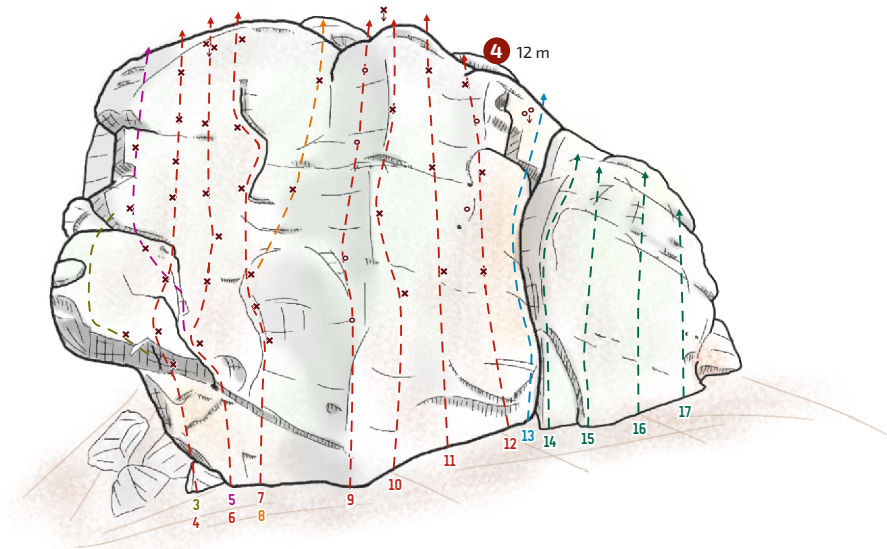
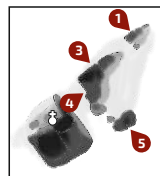
- 1.
- 2.
3. *Mistyczna koalicja VI*
4. *Lost in the jungle IV*

📍 N 49° 49' 24" E 21° 10' 17"  
01 N 49° 49' 25" E 21° 10' 24"

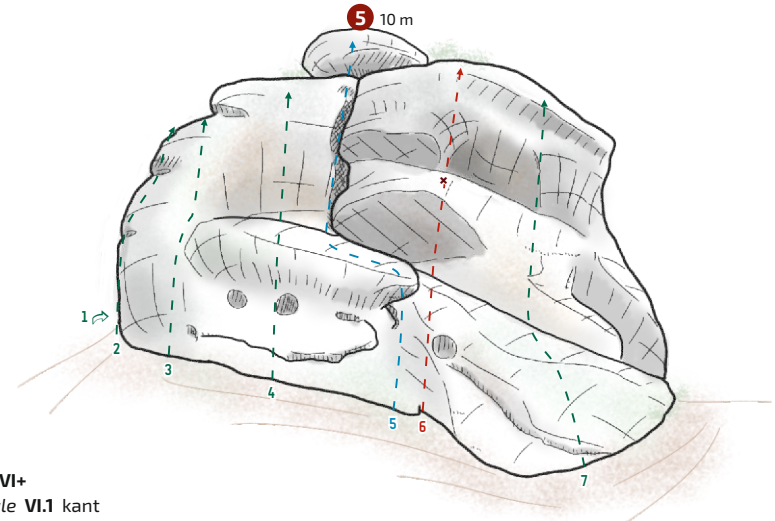
## Borówka Okap



1. Kurz i marzenia VI.4
2. projekt
3. projekt
4. Axel VI.4 ogrU - ściśle środkiem płyty
- 4a. Human behaviour VI.3+ tak jak 4 ale bez ogr
- 4b. BMW VI.4 przy 2 ringu w lewo, płytą, wyjście 5, ogrN bez pionowej rysy i kantu
5. Zapach bzu i agrestu VI.2
6. Come back VI.4+ ogrU - linie sąsiednich dróg
- 6a. Armani VI.2 nad 2 ringiem do 7
7. Szuflandia VI.1+
8. Bezwzględna logika VI.1
9. Grzybowidzi VI.1+
10. Istnienie samoiste VI.2
11. Dallas VI.2 ogrU - linie sąsiednich dróg
12. Początek sezonu VI.1
13. Kominek IV
14. Obłokant V
15. Modligroszek VI.1+
16. Biecz VI.3
17. Do trzech razy sztuka VI.2

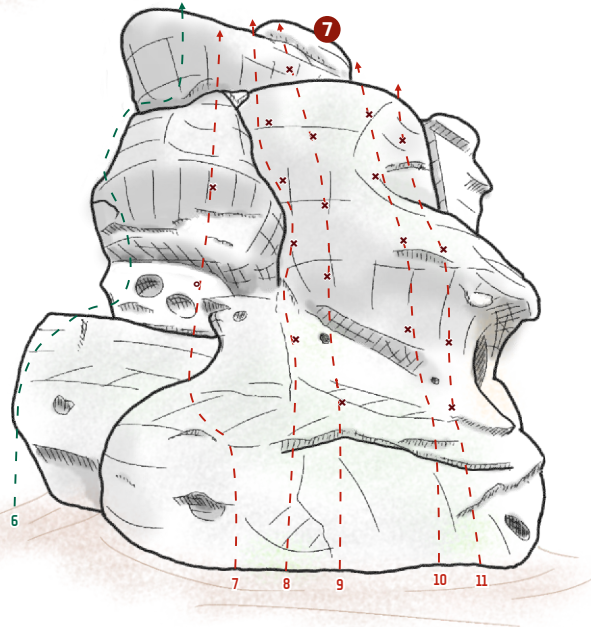
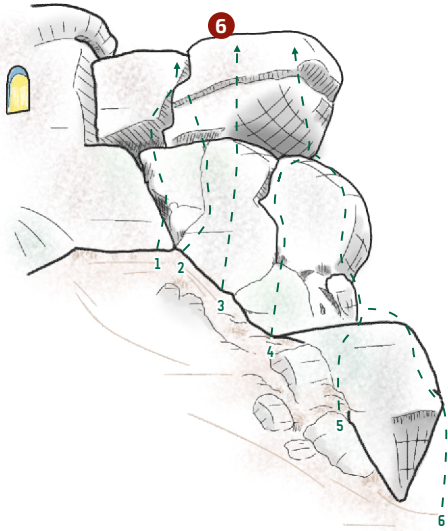


## Borówka Niżna

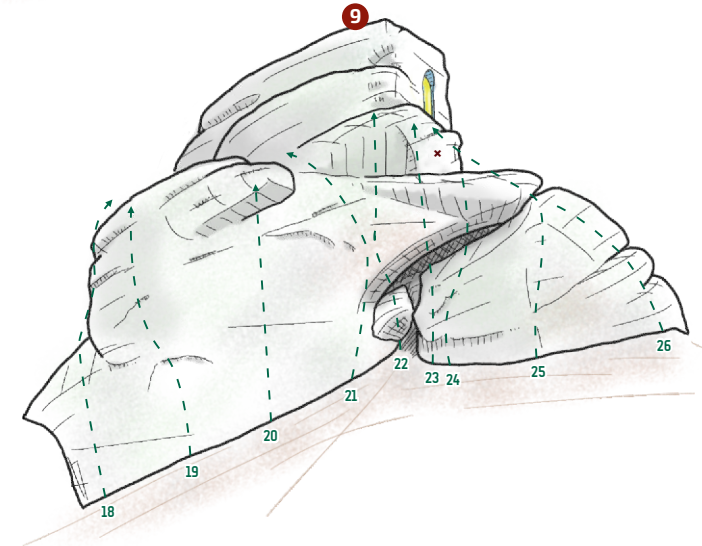
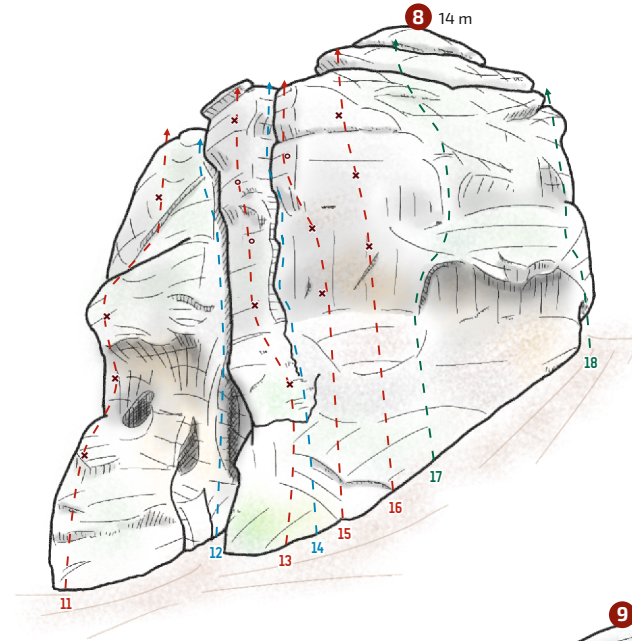
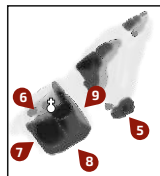


1. Baldachimek VI+
2. Nadęte wentyle VI.1 kant
- 3.
4. Degrengolada Jasta VI+
5. Autorewers V
6. Ryzyk fizyk VI+
- 7.

## Borówka Kapliczka



1. Rysa północna IV+
2. Przez płytę IV+
3. Pokusa VI.2/2+
4. Mini okap II V+
5. Mini okap I V+
6. Mini okap z kamienia VI+
7. Żurek VI.4
8. Gniazdko VI.1+
9. Gorlice II VI.3+
10. Małe Metro VI.3
11. Metro VI.2+
12. Wprost kominem VI
13. Ludzie pustyni VI.1+/2
14. Diretta Borówki VI
- 14a. Rysa południowa V+ przed 2 ringiem do 12
15. Gorlice I VI.3+
16. Peretka VI.3 2 i 3 ringa mija z prawej strony
- 16a. Psy VI.4+ 2 i 3 ringa mija z lewej strony
17. Epo VI.3

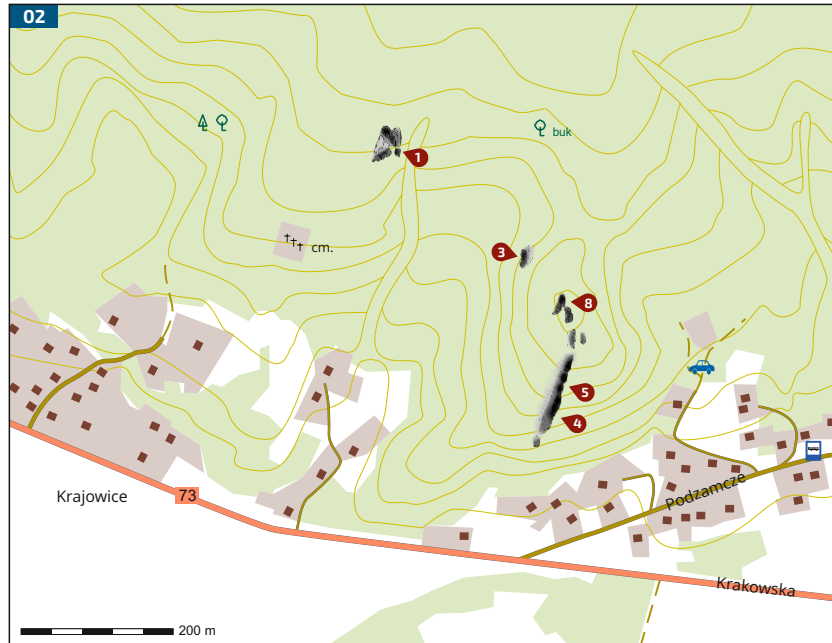


18. Lewy filarek VI.1
19. Mleczak-Szatkowski V+
20. Omlet VI.1
21. Cyklop VI.3+
22. La bomba VI.3
23. Lewy Fruit of the Loom VI.2
24. Prawy Fruit of the Loom VI.1+
25. Bilet lotniczy VI
26. Filarek Kapliczki II



## 02 Krajowice

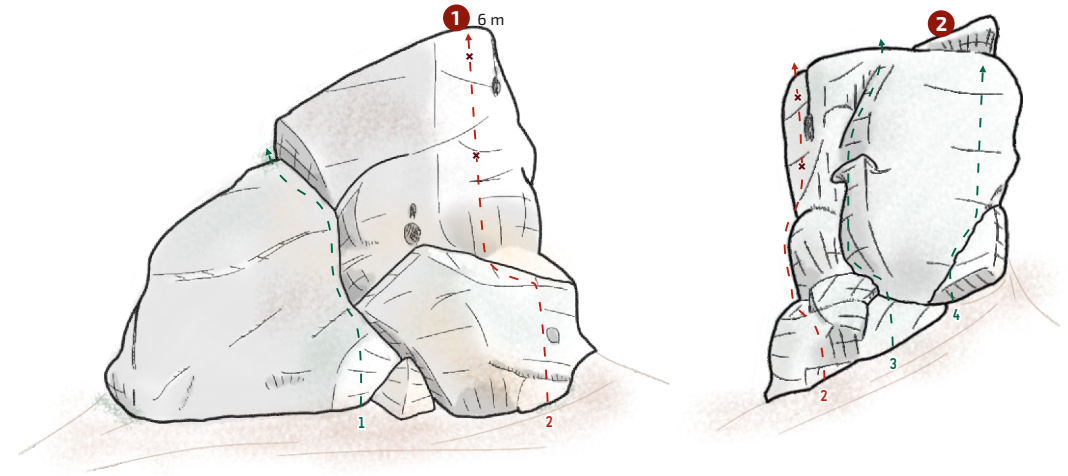
Grupa kilku skał, dających duże możliwości na wytyczenie nowych dróg i bulderów. Zbudowane są z jasnego piaskowca o drobnym ziarnie (Diabelska Przepaść) i ciemnego o nieco grubszej fakturze. Ciekawe, choć obecnie pokryte mchem są wschodnie ściany Żółwia - jest to piętrowa turnia przylegająca do Tomasza (rys 1 i 2). Można na nich poprowadzić chyba nietrudne drogi w leżących płytach. Skały położone są na stromych stokach, porośniętych ładnym lasem bukowym. Jest to teren Rezerwatu Golez.



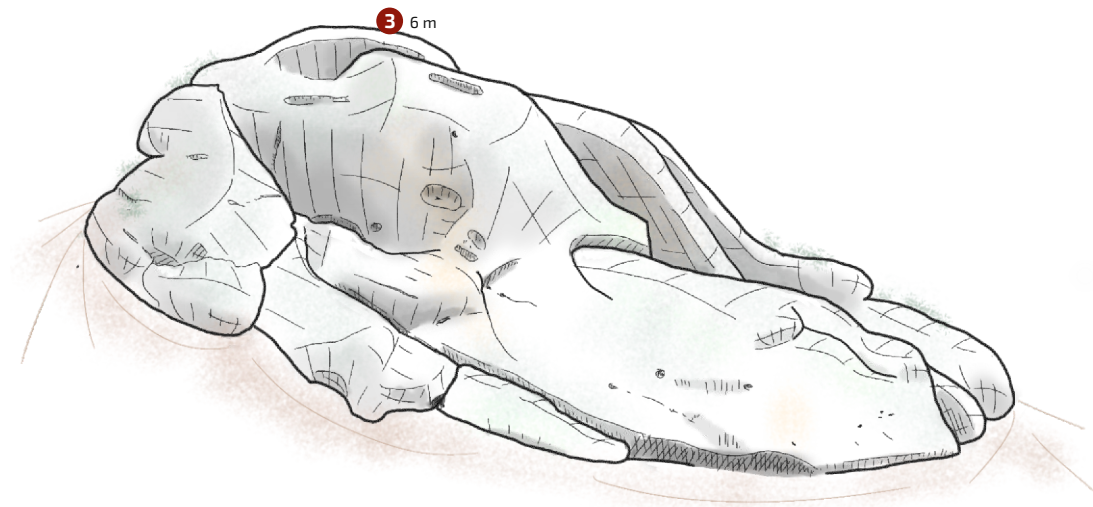
### Dojazd

Krajowice położone są drodze krajowej nr 73, niedaleko Jasła. Parkować należy przy ul. Podzamcze. Zaznaczone przeze mnie miejsce nie jest zbyt dogodne do parkowania ale tędy prowadzi chyba najdogodniejsza ścieżka w skały.

## Tomasz

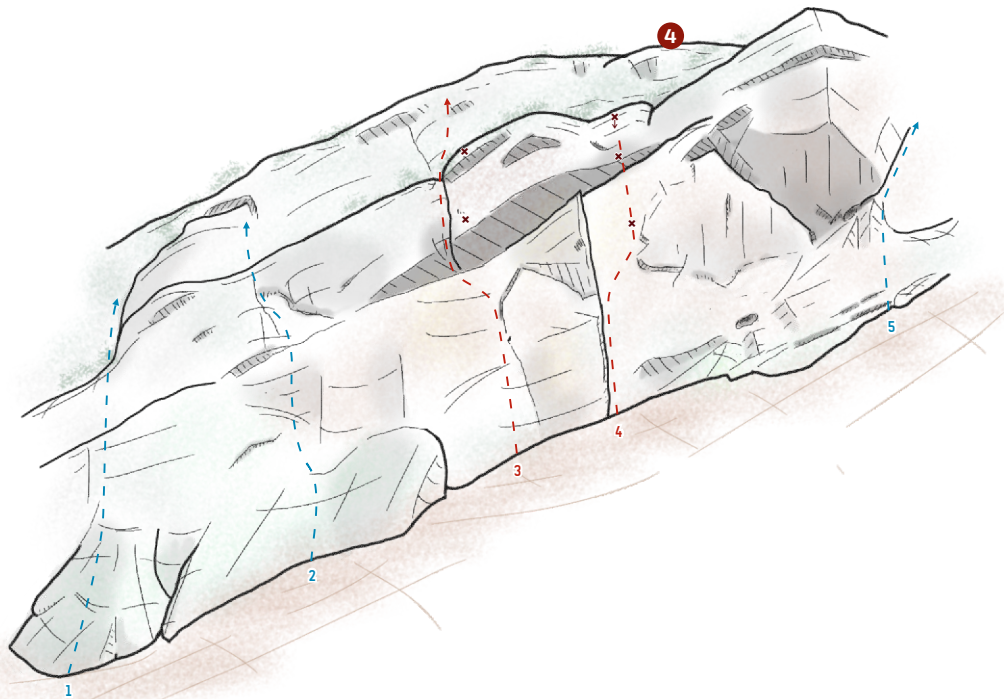


1. Rysa Tomasza V
2. Saldo ujemne VI.1
3. Martinowo V
4. Scatman VI.1

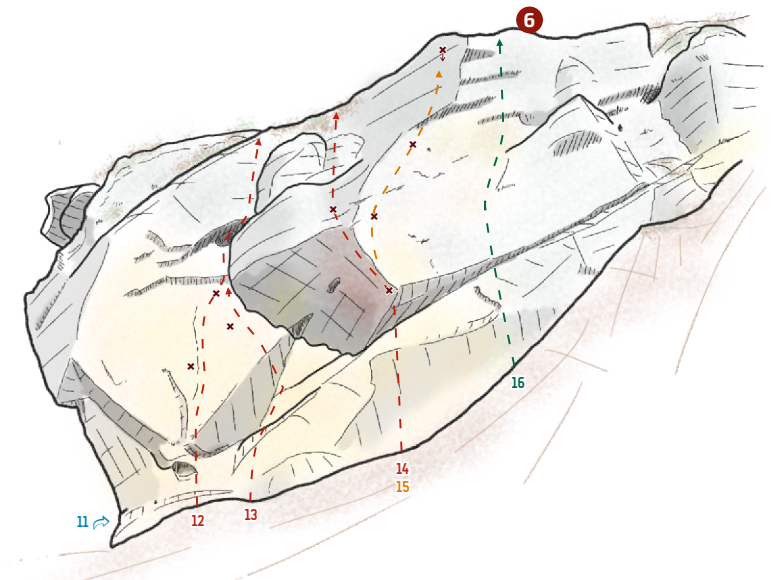
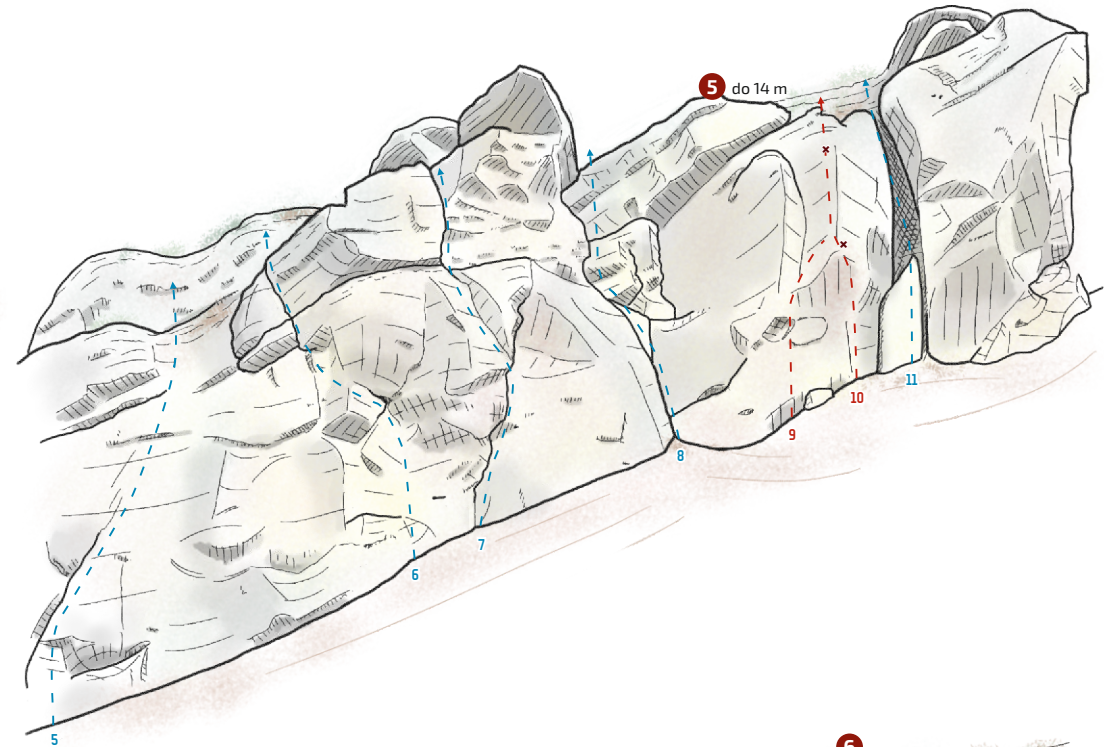




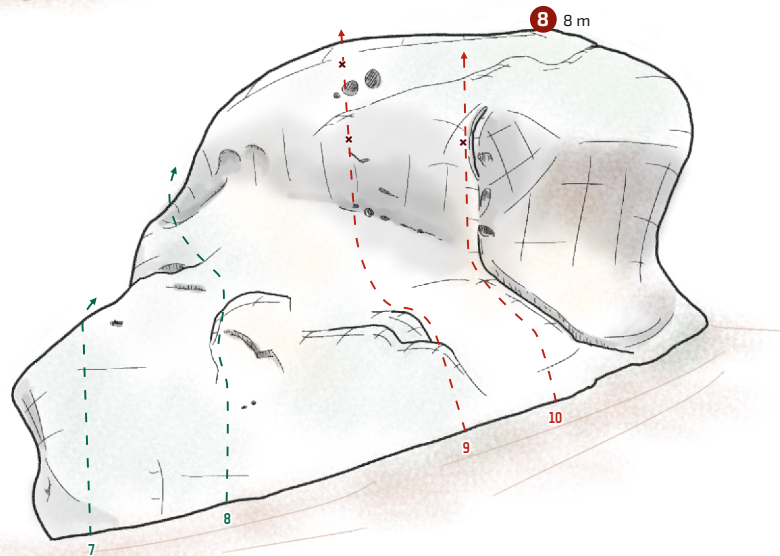
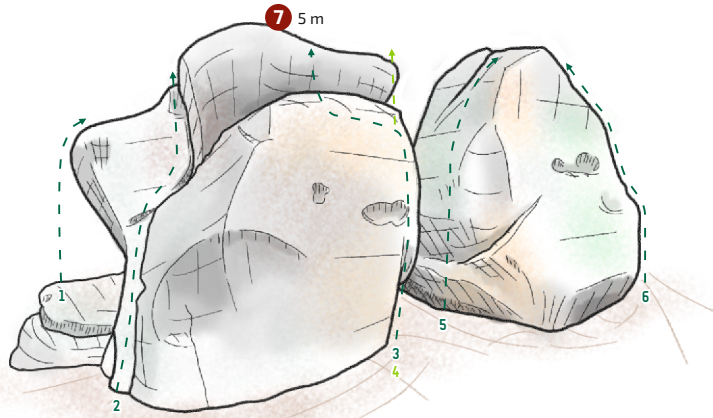
## Diabelska Przepaść



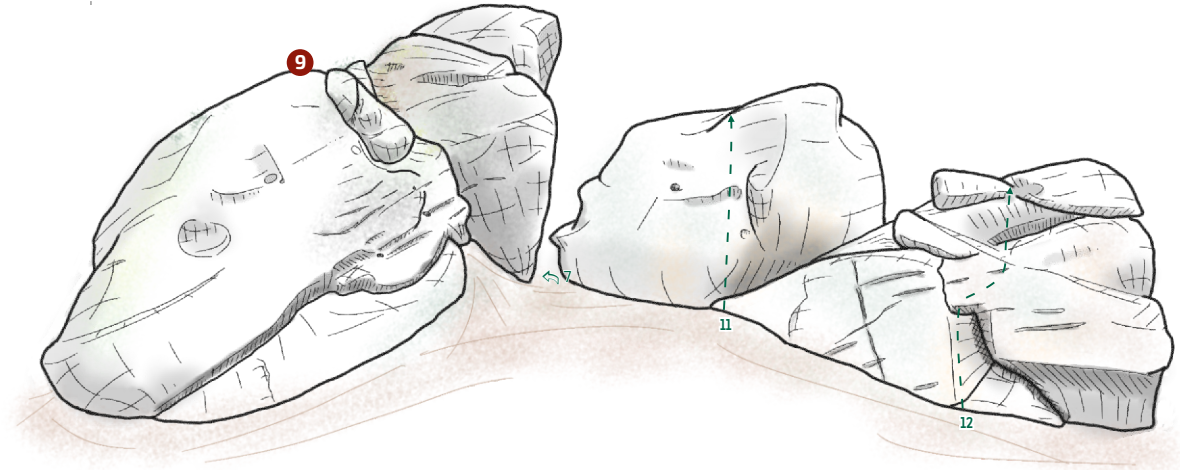
1. Przez lewe mrowisko **IV+**
2. Przez mrowisko **V+**
3. Somejebatos **VI.2**
4. Garbate karzetki **VI.1**
5. Migotek **VI**
6. Paszczak i Hatifnatowie **VI+**
7. Kruche zacięcie **IV**
8. Kamienny deszcz **I VI**
9. Crash, boom, bang **VI.2+**
10. Crash, boom, bang direct **VI.1+**
11. Kruchy komin **IV+**
12. Między nami okapami direct **VI.3+/4**
13. Między nami okapami **VI.3+**
14. Łoża szyderców **VI.3+**
15. Właściwy porządek rzeczy **VI.3**
16. Rodzina w akcji **VI.1**



## Bloki pod Strażnicą i Strażnica



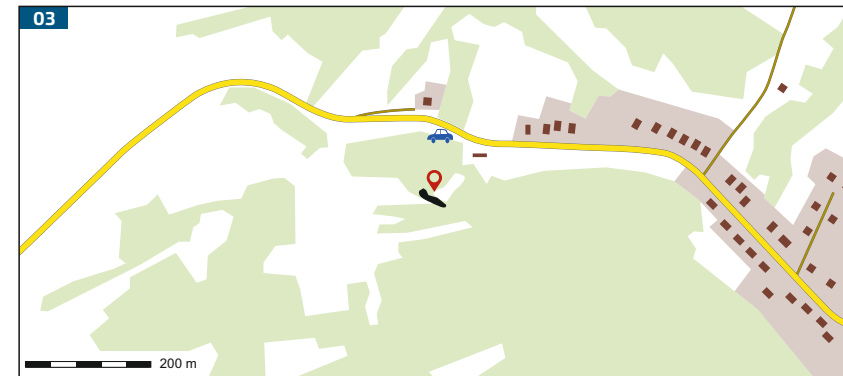
1. Od północnego zachodu I
2. Chamska rysa VI+
3. Marynarze z Władystoku VI
4. Komin IV
5. Komin pod Strażnicą IV+
6. Od północy I
7. Kujony VI.2+
8. Córka górnika VI.1
9. Pызate mordki krasnoludków VI.1+
10. Szponder VI.2+/3
11. Turyści ze wschodu VI.1
12. Od północy V



## 03 Kamień Leski

rysunki i opracowanie: Tomek Ślusarczyk

Kamień Leski (nazywany też Kamieniem nad Leskiem albo Kustryniem) to jedna z najładniejszych polskich skał. Zbudowany jest z drobnoziarnistego piaskowca i oferuje raczej ciągowe wspinanie. Pomimo odległości z centralnej Polski, warto tu przyjechać.



### Dojazd

Z Leska wyjeżdżacie drogą nr 84 w kierunku na Ustrzyki. Po przejechaniu około 2,5 km (od centrum Leska) parkujecie na piaszczystym poboczu koło baru w miejscowości Glinne. Skała położona jest około 100 m od drogi.

03 N 49° 28' 07" E 22° 21' 26"  
N 49° 28' 04" E 21° 21' 25"

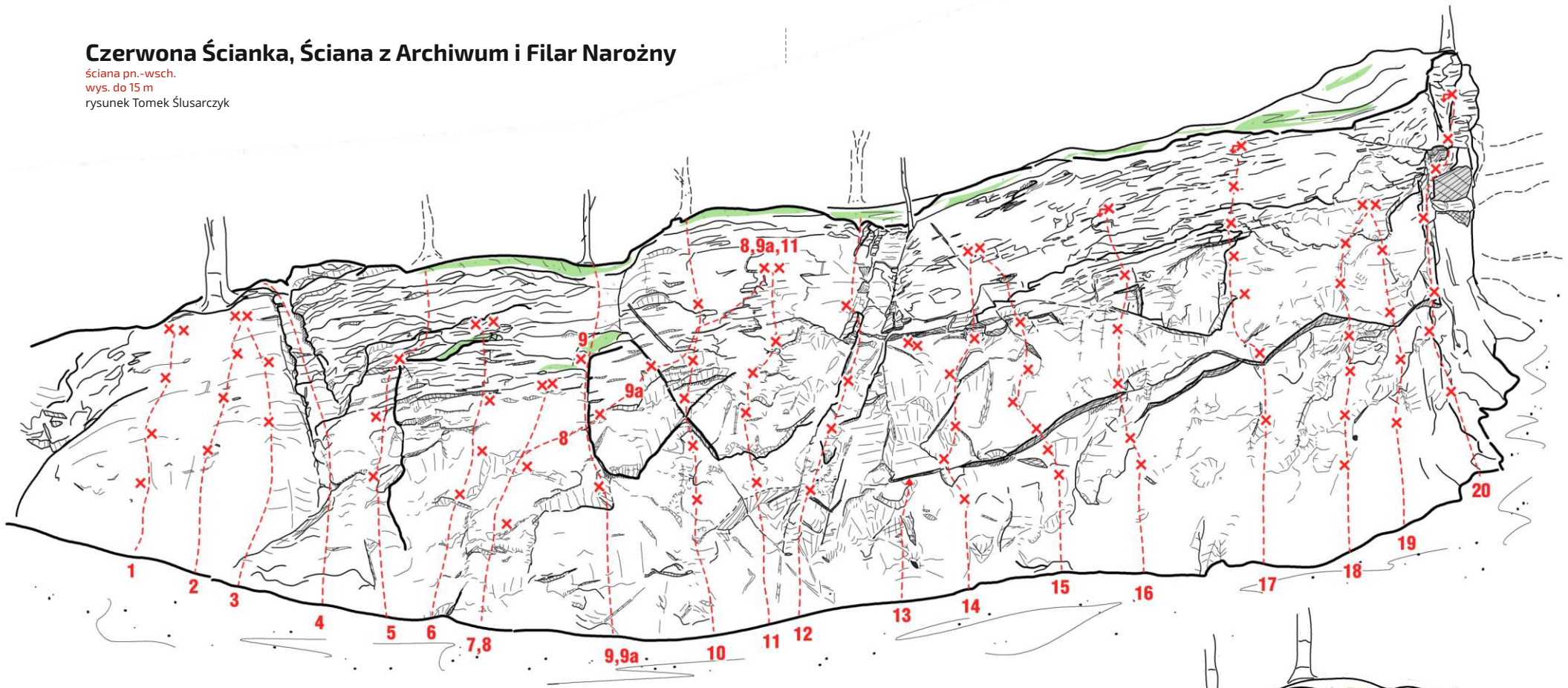


# Czerwona Ściana, Ściana z Archiwum i Filar Narożny

ściana pn.-wsch.

wys. do 15 m

rysunek Tomek Ślusarczyk



## Czerwona Ściana


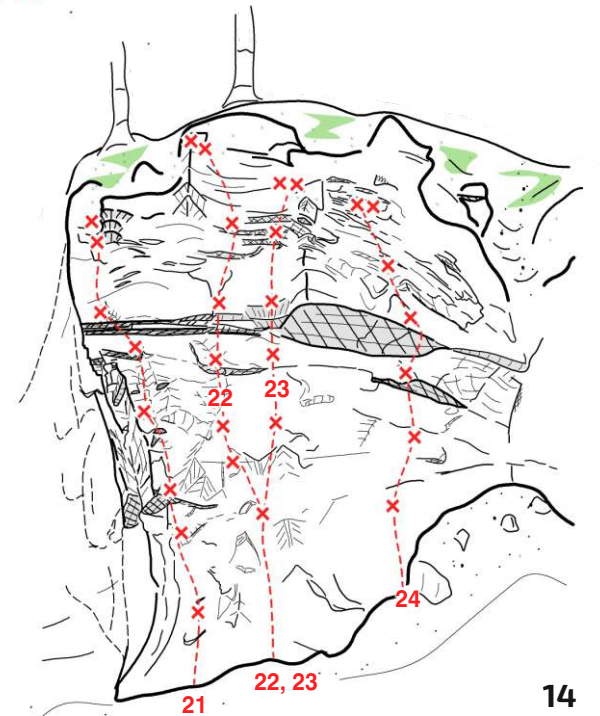
1. *Fast&Light* VI.3
2. *Czerwony szat* VI.3+
3. *Ruch oporu* VI.4
4. *Czerwona rysa* V

## Ściana z Archiwum

5. *Cyprysy i komary* VI+
6. *Zbrodnia i kara* VI.4 ogrU - bez kantu po lewej
7. *Short track* VI.3+/4
8. *Zwieracz* VI.3+
9. *Dynamika siłownika* VI.3
- 9a. *Dynamika siłownika* VI.3/3+
10. *Archiwum X* VI.2+/3
11. *Gilotyna* VI.4/12. *Wąskotorówka* VI.4+
13. projekt (ST)
14. *Tańczący z Wilkami* VI.4
15. *Wilczy Szaniec* VI.5
16. *Sacrum* VI.4+
17. *Królestwo Szaleństwa* VI.2+
18. *Akcja "Meksyk II"* VI.5+/6
19. *Orle Gniazdo* VI.6
20. *Luftwaffe* VI.4+

## Filar Narożny

21. *Luftwaffe* VI.4+
22. *Łoś Superkoś* VI.2+
23. *Operacja Orli szpon* VI.5
24. *Orta cień* VI.2+



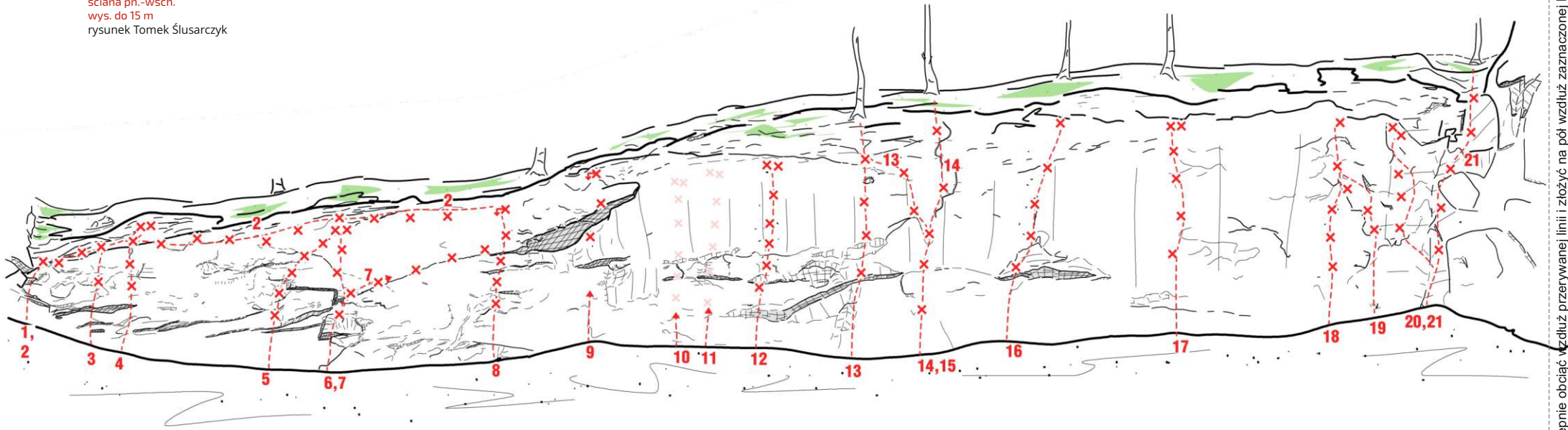


## Przewieszony Mur

ściana pn.-wsch.

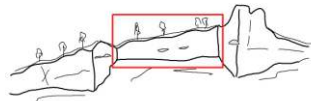
wys. do 15 m

rysunek Tomek Ślusarczyk



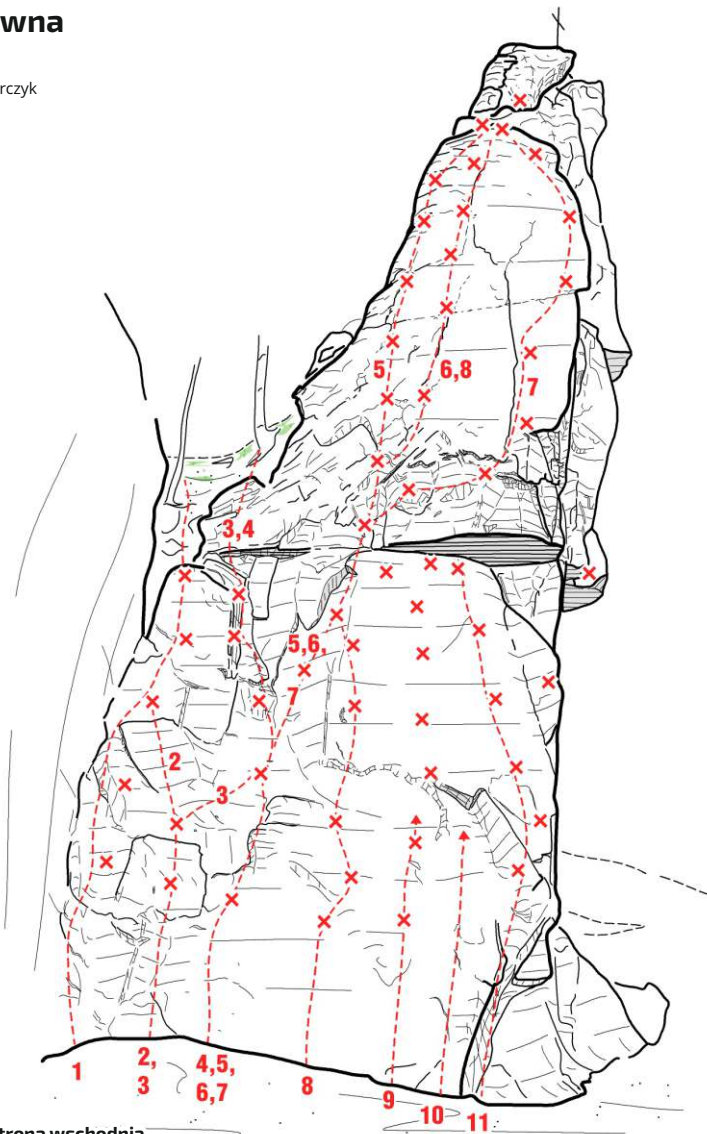
### Przewieszony Mur

1. *Horkruks VI.1* (4R+ST), P. Haftek
2. *Katharsis VI.3* (14R+ST), A. Zawadzki, P. Haftek, T. Januszczak
3. *Greg VI.4* (3R+ST), A. Zawadzki
4. *Dywizjon 303 VI.4+* (3R+ST)
5. projekt (5R+ST)
6. projekt (5R+ST)
7. projekt (Droga Krzyżowa) (7R+ST)
8. *Profanum VI.5* (4R+RZ), D. Ziomka
9. projekt
10. projekt
11. projekt
12. *Mafia prostytutek VI.3* (5R+ST), M. Pudło
13. projekt
14. projekt
15. *Koroźja VI.5+* (5R+RZ), T. Fudali
16. *Winnetou VI.6* (5R+RZ), A. Zawadzki
17. projekt
18. *Wola ludu VI.4* (5R+RZ), M. Bedrejczuk, L. Bedrejczuk
19. *Przebudzenie VI.5* (4R+RZ), W. Barzycki
20. *Majusia VI.3* (4R+ST), L. Bedrejczuk
21. *Kiszone tokcie pajęka VI.1* (5R+PZ), D. Pilch



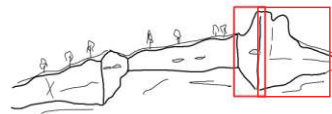
## Ściana Główna

ściana wsch.  
wys. do 30 m  
rysunek Tomek Ślusarczyk



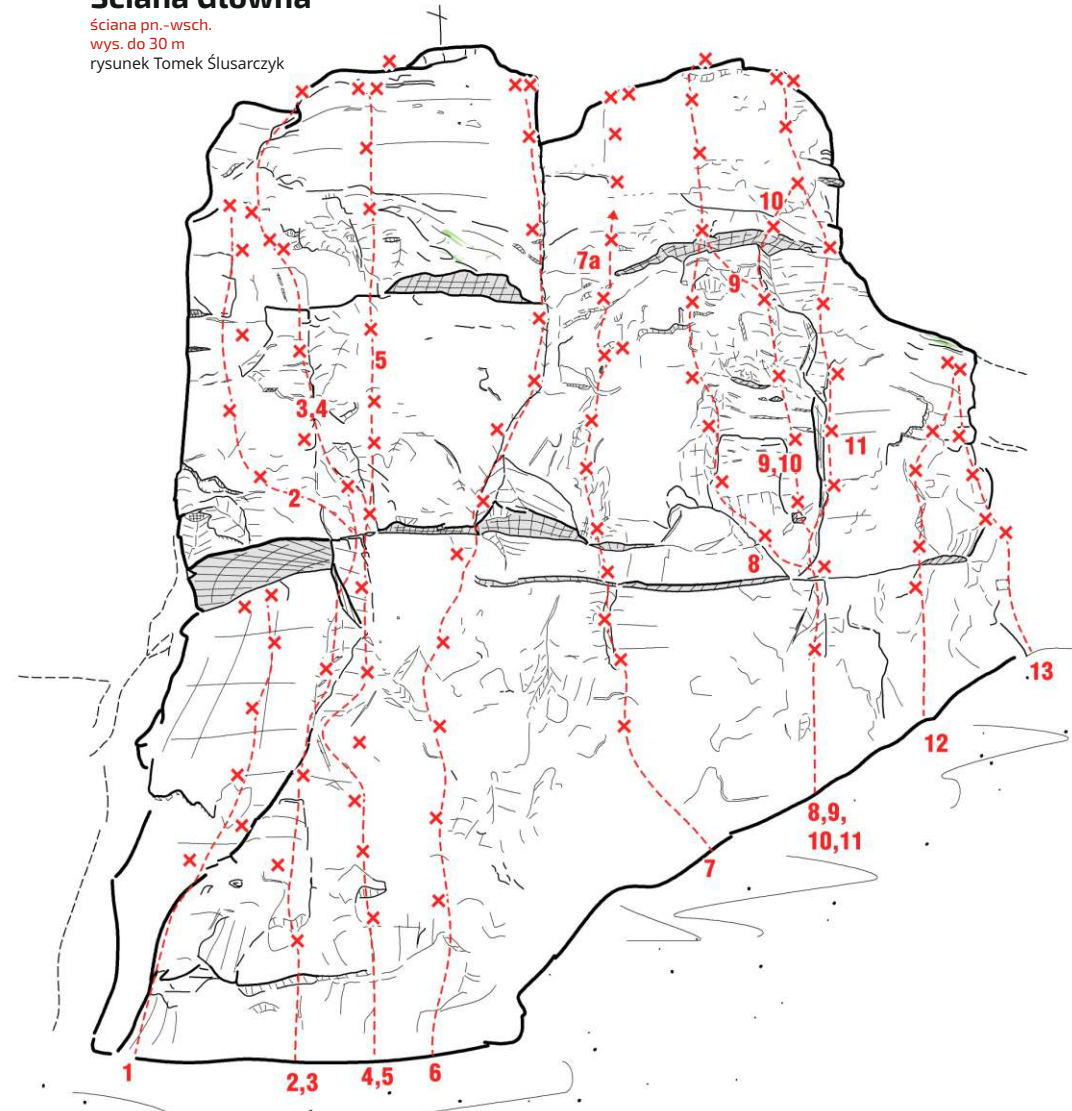
### Główna Ściana - strona wschodnia

1. *Kiszone tokcie pająka* VI.1 (SR+PZ), D. Pilch
2. *Tamdaramdam* VI.1+ (SR+PZ), T. Fudali
3. *Tadaam* VI.2+ (6R+PZ), R. Nowak
4. *Kein problem* VI.2+ (5R+PZ), T. Fudali
5. *????* VI.3+ (11R+ST), M. Bedrejczuk
6. *Mała Doris* VI.5 (11R+ST), T. Fudali
7. *Walkiria* VI.5 (13R+ST), T. Fudali
8. *Stal Sanok* VI.6 (13R+ST), A. Zawadzki
9. projekt (14R+ST)
10. projekt
11. *Mikroświat* VI.5 (SR+ST), parametr, A. Zawadzki



## Ściana Główna

ściana pn.-wsch.  
wys. do 30 m  
rysunek Tomek Ślusarczyk



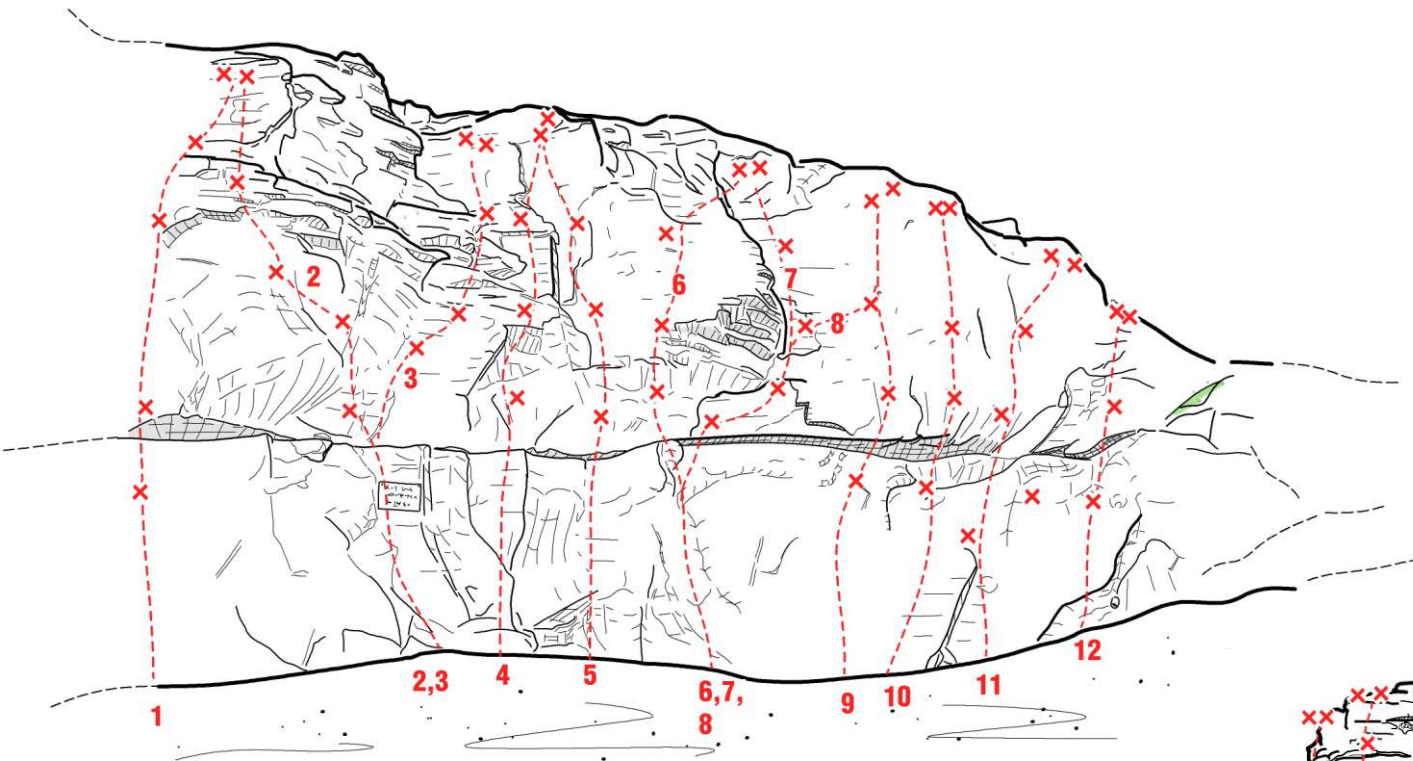
### Główna Ściana - strona północna

1. *Mikroświat* VI.5 (SR+ST), parametr, A. Zawadzki
2. *Na wygnaniu* VI.3+ (9R+ST), T. Januszczak
3. *Ziemia obiecana* VI.3 (13R+RZ) J. Czyż
4. *Powrót na Ziemię* VI.4 (12R+ST), G. Pacuta
5. *Kobra* VI.5/5+ (12R+ST), M. Bedrejczuk, T. Januszczak
6. *Czarne oceany* VI.4 (11R+ST), M. Balakowicz
7. *Operacja Overlord* VI.4+ (7R+ST), A. Zawadzki
- 7a. projekt (12R+ST)
8. *Fantasmagoria* VI.4+ (10R+RZ), T. Fudali
9. *M-Teoria* VI.4+ (9R+RZ), T. Fudali
10. *Prosta Teoria* VI.3+/4 (9R+ST), T. Fudali
11. *Bieszczadzkie Solo* VI.2+ (9R+ST), W. Krzemięń, A. Stanisław
12. *Bytku Abo Ne Bytku* VI.4+ (4R+ST), A. Zawadzki
13. *Ornitolog* VI.1+ (4R+ST), P. Łupicki, B. Zasadny



## Niski Mur

ściana pn.-wsch.  
wys. do 12 m  
rysunek Tomek Ślusarczyk



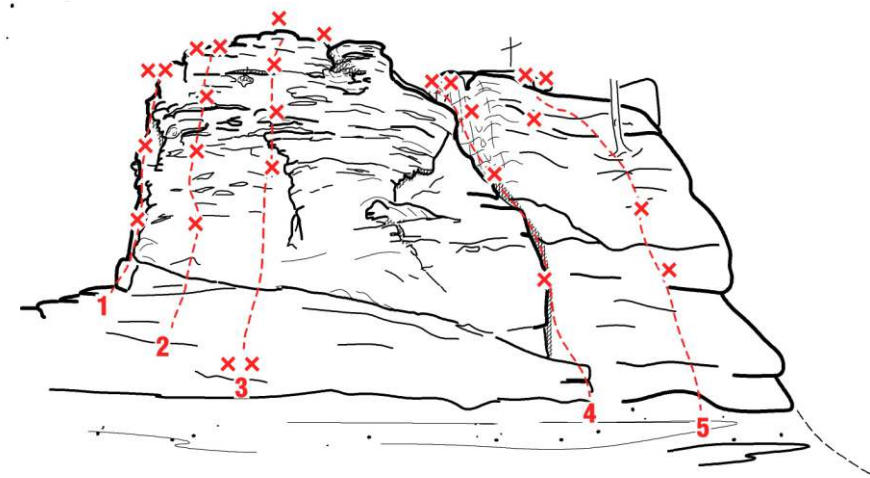
### Niski Mur

1. *Bytku abo ne bytku VI.4+* (4R+ST), A. Zawadzki
2. *Ornitolog VI.1+* (4R+ST), P. Łupicki, B. Zasadny
3. *Jestem hardcorem! VI.1+* (4R+ST), P. Łupicki, B. Zasadny
4. *No problem VI.1* (4R+PZ), W. Krzemień, A. Stanisław
5. *Resovia VI.3* (3R+ST), J. Stec, A. Zawadzki
6. *Lichenobiindykacja VI.6* (3R+ST), A. Zawadzki
7. *Podchwytliwe chwile VI.2+* (4R+ST), M. Bedrejczuk, L. Bedrejczuk
8. *Nimfomanki VI.2+/3* (4R+ST), M. Bedrejczuk, L. Bedrejczuk
9. *Męskie seksu postrzeganie VI.4* (3R+ST), D. Ziomek
10. projekt
11. *Sekcja sportowa VI.3+/4* (3R+ST), T. Fudali
12. *Kujonek VI* (2R+ST), A. Zawadzki, P. Haftek



## Południowy Murek

ściana ptd.  
wys. do 10 m  
rysunek Tomek Ślusarczyk



### Południowy Murek

1. *ORP Orzeł IV* (2R+ST), A. Zawadzki, M. Pudto
2. *Łódka III* (3R+ST), A. Zawadzki, M. Pudto
3. *Major Bień III* (3R+RZ), A. Zawadzki, M. Pudto
4. *Wejściowa II* (3R+ST)
5. *Giefert V* (2R+TRAD+ST)

